




Szczegółowy komunikat lawinowy TOPR dla Tatr Polskich

Obowiązuje do:	2025-04-02 godz. 20:00
Ogłoszono:	2025-04-01 godz. 17:21

Ogłoszony stopień zagrożenia

2 

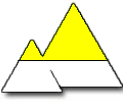


Stopień zagrożenia: Umiarkowany

Stopień zagrożenia: Umiarkowany

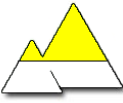


Pokrywa śnieżna jest na ogół związana dobrze, ale na niektórych stromych stokach jest związana umiarkowanie. Wyzwolenie lawiny jest możliwe przeważnie przy dużym obciążeniu dodatkowym, szczególnie na stromych stokach wskazanych w komunikacie lawinowym. Samoistne zejście bardzo dużych lawin jest mało prawdopodobne.

Częściowo niekorzystne warunki. Poruszanie się wymaga umiejętności oceny lokalnego zagrożenia lawinowego, odpowiedniego wyboru trasy oraz zachowania elementarnych środków bezpieczeństwa na wszystkich stromych stokach, a szczególnie na wskazanych w komunikacie lawinowym, jako niekorzystnych pod względem wystawy lub wysokości.






Przed południem (AM)

 2  1600  Brak zagrożenia lawinowego

Po południu (PM)

 2  1600  Brak zagrożenia lawinowego

Historia i tendencja zagrożenia:

2025-03-30 HISTORIA 	2025-03-31 HISTORIA 	2025-04-01 HISTORIA 	2025-04-02 	2025-04-03 PROGNOZA 
--	--	--	--	--

Informacje dodatkowe:

Na następną dobę zapowiadane są niewielkie opady śniegu a w niższych rejonach śniegu z deszczem połączone z silnym wiatrem z kierunków N i NE. W żłebach i na polach śnieżnych szczególnie w okolicach grani mogą potworzyć się nawiane depozyty śniegu słabo związane ze starymi warstwami. Na stromych i bardzo stromych stokach mogą wystąpić lawiny samoczynne.

TURYSTO, TATERNIKU, NARCIARZU!

Komunikat lawinowy jest elementem systemu ostrzegania i zawiera przede wszystkim ogólny opis zagrożenia lawinowego. Informacje zawarte w komunikacie lawinowym stanowią podstawę do własnej oceny użytkownika. Nie zastępują samodzielnej oceny lokalnej sytuacji lawinowej.

Twoje bezpieczeństwo zależy przede wszystkim od Ciebie. Bądź rozważny. Dopasuj swoje plany do aktualnych i prognozowanych warunków w Tatrach oraz do Twoich umiejętności i doświadczenia zimowego.

PAMIĘTAJ, ŻE PRZY ZBYT DUŻYM RYZYKU LAWINOWYM RATOWNICY MOGĄ DOTRZEĆ DO CIEBIE ZA PÓŹNO BY CI POMÓC!